



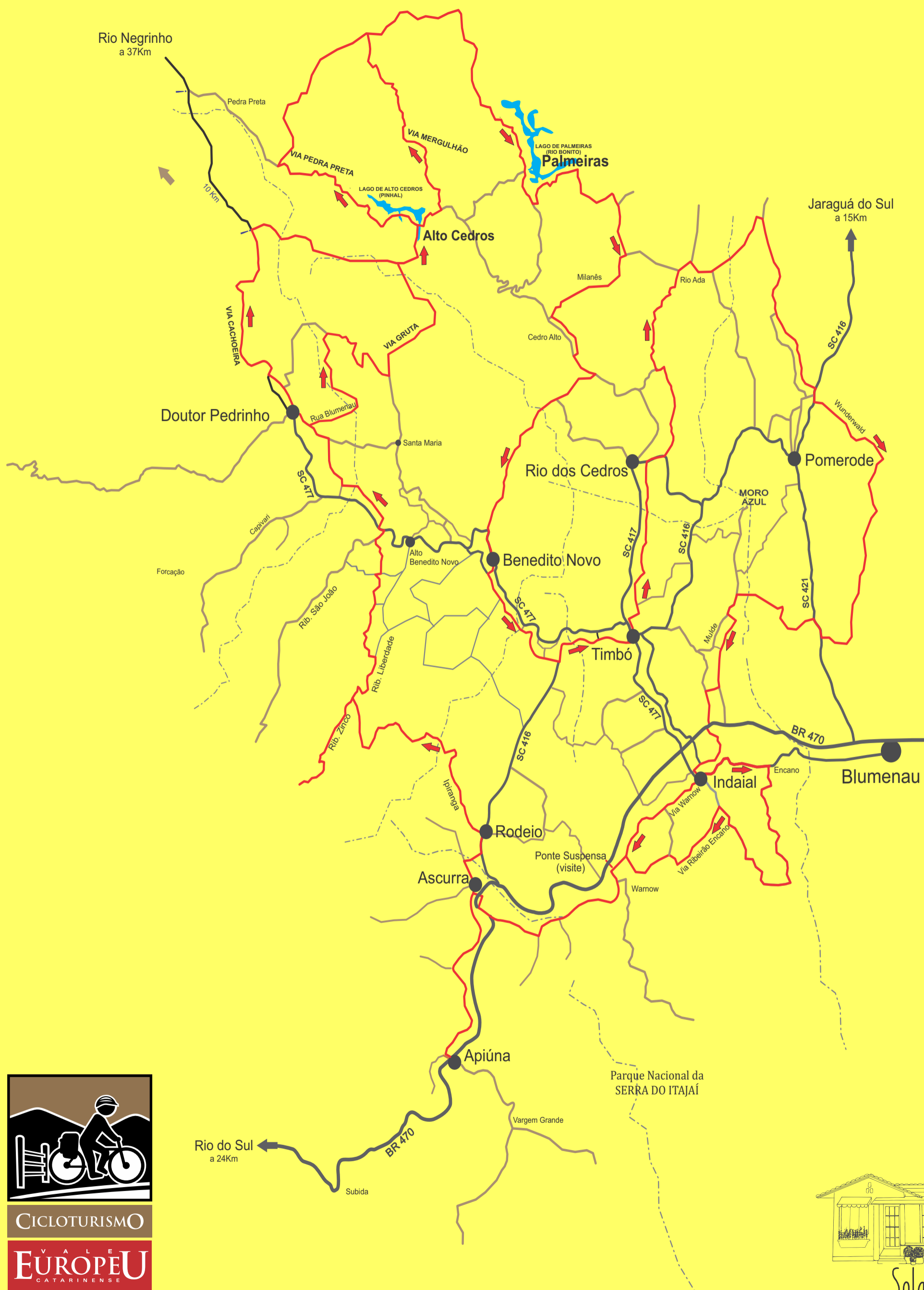
V A L E  
EUROPEU  
CATARINENSE



CICLOTURISMO

POR DIMAS LUIZ FELIPPI  
EDIÇÃO JAN/2023

# MAPA GERAL CIRCUITO VALE EUROPEU DE CICLOTURISMO



Solar 197  
pousada •

(047) 9 9164-9958 - CENTRO DE TIMBÓ

# INFORMAÇÕES

O circuito tem aproximadamente 300 km e está dividido em 07 dias (etapas), podendo o ciclista fazê-lo com mais tempo (para conhecer mais do vale) ou também em menos, desde que esteja preparado fisicamente.

Pode ser feito sozinho, acompanhado ou em grupo, está todo sinalizado (auto-guiado). Também **existem operadoras** que são um excelente apoio, elas tem várias modalidades desde levar a bagagem de um local até outro, acompanhar com carro de apoio com água, frutas e lanches além de ter um ciclista guia local acompanhando.

**Vale uma consulta**, podemos indicar parceiros...

Existe um material que pode se adquirido no início por R\$ 20,00.

## PASSAPORTE - GUIA - CERTIFICADO

Também pode-se adquirir camisetas do circuito.

Este GUIA foi criado por Dimas Luiz Felippi e está em constante atualização.

[www.solar197.com.br](http://www.solar197.com.br) (site pousada)

[www.valeeuropeucatarinense.com.br](http://www.valeeuropeucatarinense.com.br) (site oficial do circuito)

**BAIXE AQUI O ARQUIVO GPX PARA GPS**  
(clcando ou lendo o QR code)





# SAÍDA DE TIMBÓ



**INÍCIO/FINAL  
CICLOTURISMO  
CAMINHANTES**

**Casa do Artesão**  
Whats: (047) 99607-2766



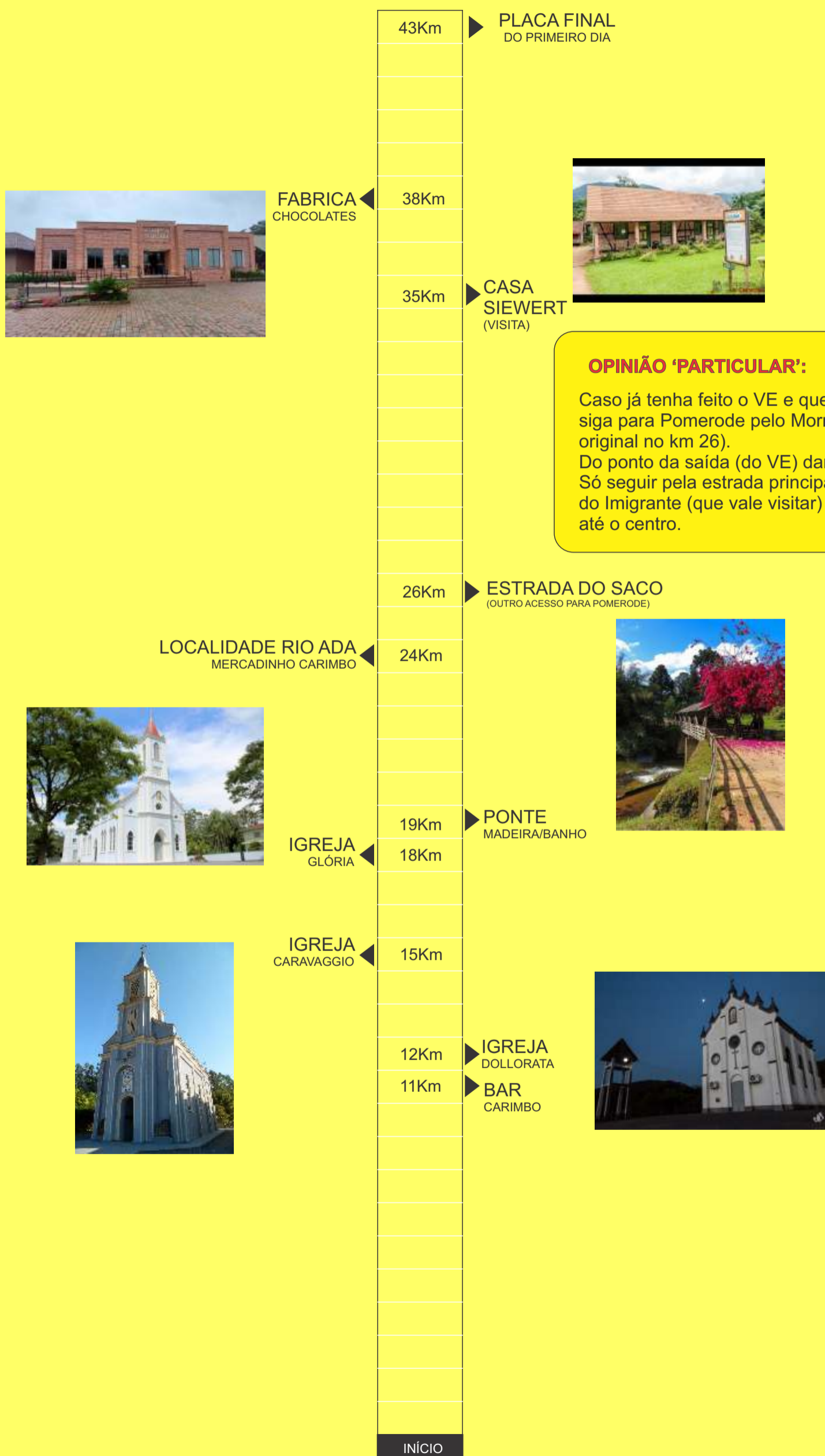
**Solar 197**  
• pousada •

Whats app (47) 99164-9958



IMAGEM GOOGLE EARTH

# PONTOS DE INTERESSE



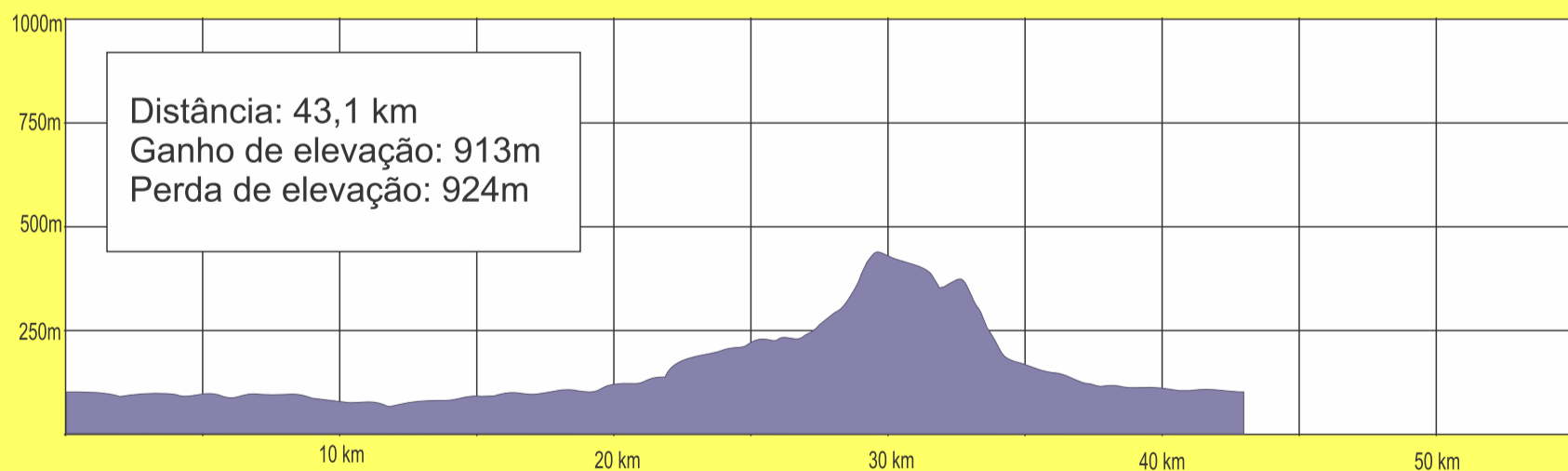
## OPINIÃO 'PARTICULAR':

Caso já tenha feito o VE e queira fazer algo diferente, siga para Pomerode pelo Morro do Saco (Sai do original no km 26).

Do ponto da saída (do VE) darão 15 km até o centro. Só seguir pela estrada principal até chegar ao Museu do Imigrante (que vale visitar) e ali, seguir à esquerda até o centro.

# PLANILHA

0		↑•	Início na Placa ao Lado à Casa do Artesão. Seguindo pela ciclovia pela Av Getulio Vargas
0,4	0,4	↑*→	Siga à direita pela Rua Duque de Caxias * PREFEITURA
0,6	0,2	←↑	Siga à esquerda pela Rua Aracajú.
0,8	0,2	↑	Siga à esquerda pela Rua Manaus.
1,5	0,7	↑	Siga à esquerda pela Rua Mal. Deodoro da Fonseca.
7,7	6,2	↑↓	Siga em frente (ponte).
10,9	3,2	↑→	Siga à direita pela rua Duque de Caxias.
12,0	1,1	←↑	Siga à esquerda no trevo. (Localidade da N.Sra da Dores).
15,4	3,4	↑	Siga em frente (Igreja N.S. Caravaggio).
15,6	0,2	↑•	Siga em frente (Casa Tipica colonizadores italianos).
18,0	2,4	↑	Siga à esquerda (Monumento).
18,2	0,2	↑	Siga á direita (Em direção à localidade de Rio Ada).
25,1	6,9	↑→	Siga em frente (direção a Jaraguá).
25,4	0,3	↑	Siga à direita (direção a Pomerode, via Carolina).
32,2	6,8	↑	Siga à direita (Pomerode).
43,1	10,9	↑↓	Cruze a ponte (aqui termina o primeiro dia)



## Notas do dia:

- É importante seguir o guia, as setas e as placas de sinalização.
- Carimbos nos passaportes podem ser pegos em qualquer ponto comercial ao longo do circuito.
- Ao longo deste dia tem água e lanche para comprar, casas enxaimel e culturas italianas e alemães.
- Ào final, à esquerda, a 200 metros Portal Norte da cidade, à direita a 700 metros está o início do 2º dia e a 4 km, o Centro da Cidade.
- Pomerode tem aproximadamente 35 mil habitantes e fica a 58m (anm)



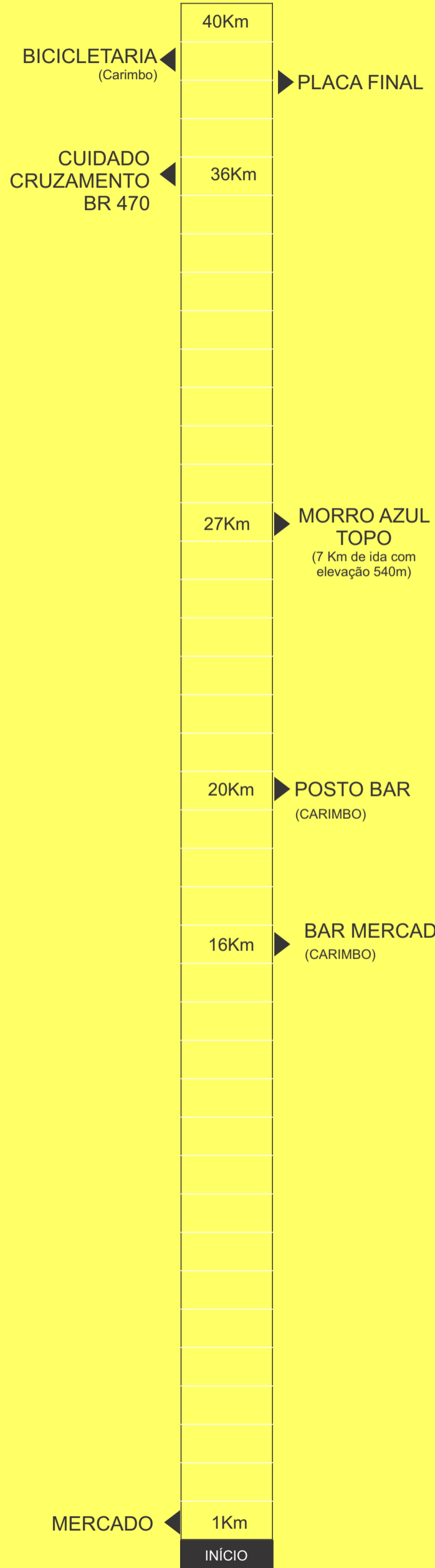
# CHEGADA EM POMERODE



Solar 197  
• pousada •

Whats app (47) 99164-9958

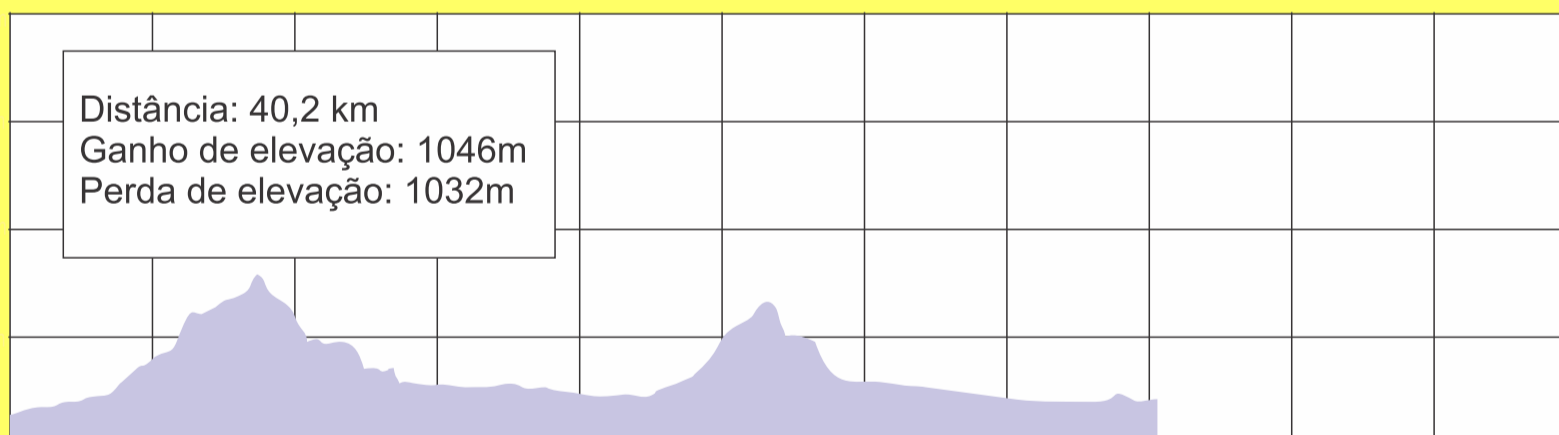
PONTOS DE INTERESSE





# PLANILHA

0		↑	Início Rua Wunderwald (700 m do final do dia anterior)
2,1	2,1	↓	Siga em frente
3,3	1,2	↙	Siga à esquerda
5,8	2,5	↘	Siga à direita
11,1	5,3	↗*	Siga em frente (ponto de ônibus)
12,8	1,7	↖*	Siga em frente (ponto de ônibus)
17,7	4,9	→	Siga à direita
18,7	1,0	→	Siga à direita
19,1	0,4	↙	Siga à esquerda
19,7	0,6	→	Siga à direita (SC 418 Pomerode - Blumenau)
20,6	0,9	↙	Siga à esquerda (esquina posto combustíveis)
24,6	4,0	↘	Siga à esquerda
27,4	2,8	→	Siga à esquerda
27,4			Opcional para Morro Azul (siga à direita 7 km)
29,3	1,9	↖	Siga à esquerda (passe a ponte e após siga à direita)
32,8	3,5	↗	Siga à direita e cruze a ponte
33,1	0,3	→	Siga à esquerda
36,0	2,9	↖	BR 470 – Cuidado (cruze, e siga na próxima rua à esquerda)
36,2	0,2	↘	Siga à esquerda
39,7	3,5	↗	Cruze a ponte
40,1	0,4	↖	Na rotatória, a placa (Final/Início) se encontra próximo à cabeceira da ponte. Cruze a ponte e opte por 1 dos 2 caminhos da próxima etapa.



## Notas:

- É importante seguir o guia, as setas e as placas de sinalização.
- Carimbos nos passaportes podem ser pegos em qualquer ponto comercial ao longo do circuito.
- Ao longo deste dia tem água e lanche para comprar, casas enxaimel e cultura alemã.
- O 3º dia inicia neste mesmo ponto, seguindo à direita.
- Indaial Tem aproximadamente 72 mil habitantes e fica a 64m (anm).

# CHEGADA EM INDAIAL



## OPINIÃO PARTICULAR:

Minha preferência é pelo Warnow. **Imperdível** visitar a Ponte Pensil a aprox 8 km em frente (cruze ela, mas retorne para dar continuidade).

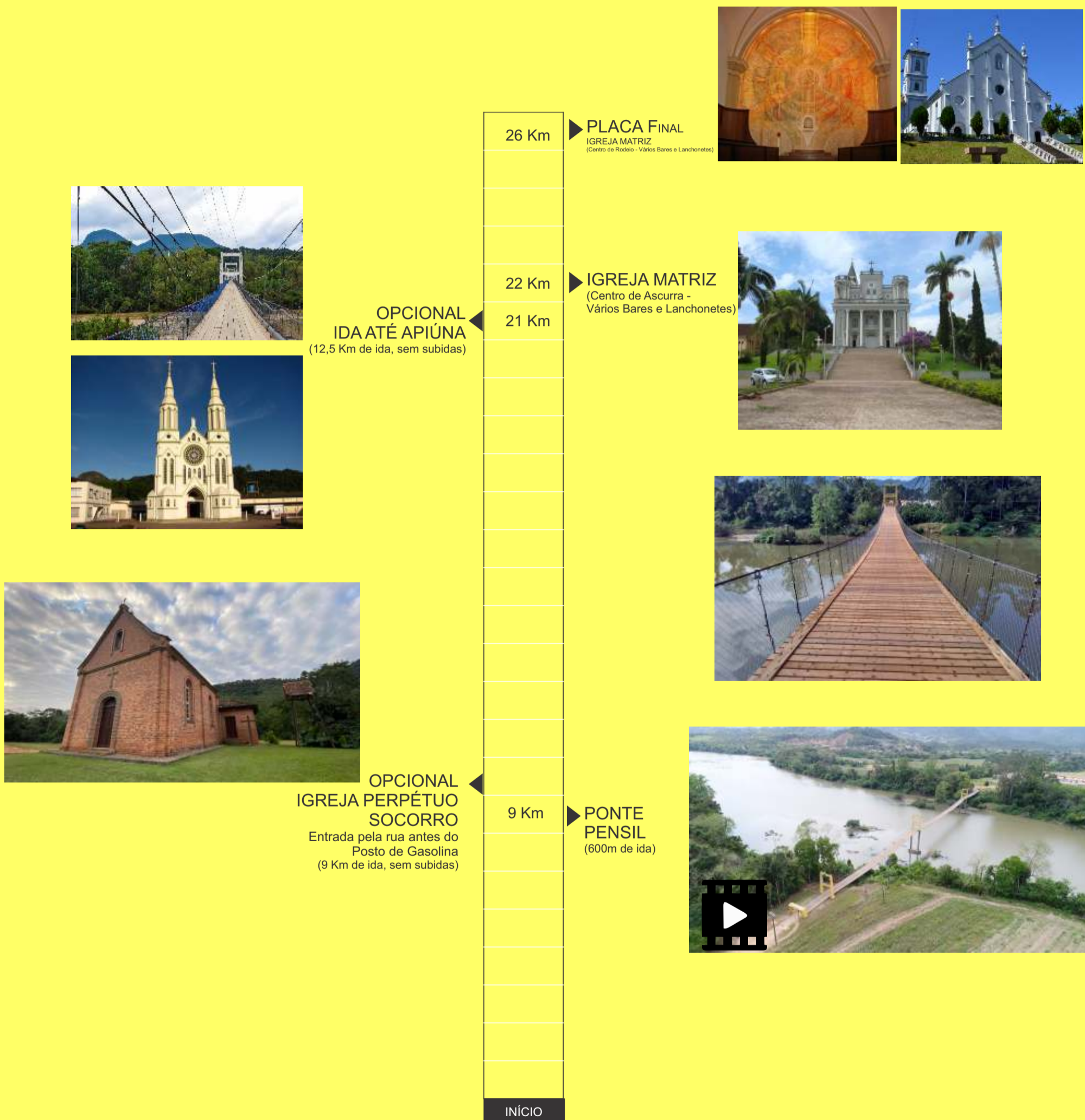
### [CLIQUE E VEJA O VIDEO](#)

Se quiser aumentar o percurso no dia tem 2 opções

1 - Visitar a Igreja do Perpetuo Socorro (Google maps)  
Acrescenta um total de 18 km sem subidas consideráveis.

2- Ir até Apiúna (Saída em Ascurra).  
Acrescenta 25 km sem subidas consideráveis.

## PONTOS DE INTERESSE



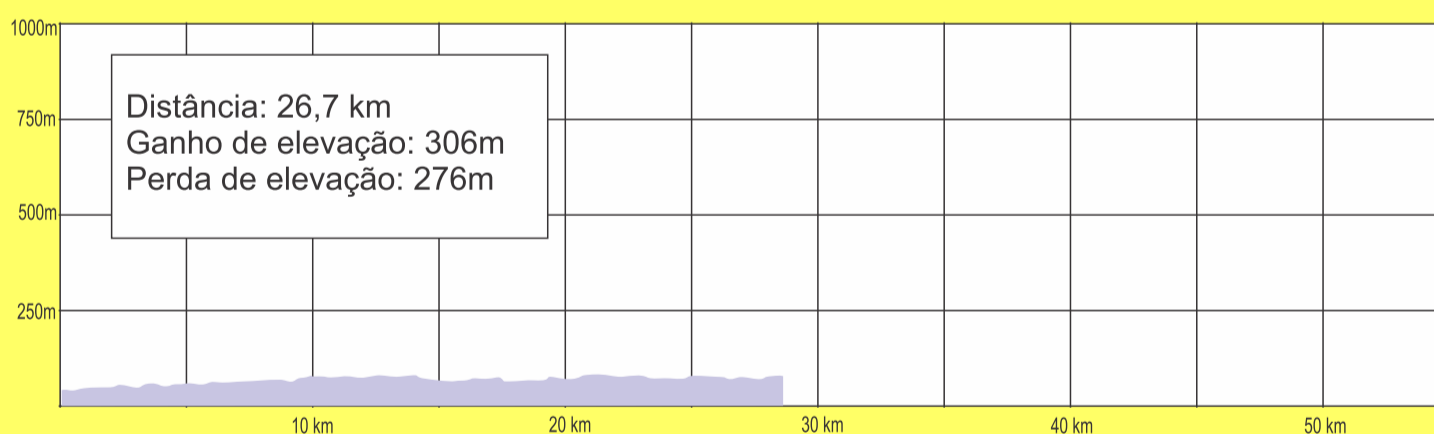


# PLANILHA

0		↑	Início do 3º no mesmo local, seguindo à direita.
0,3	0,3	↙	Passe por baixo da ponte (siga a seta)
0,4	0,1	↗	Siga à direita
0,5	0,1	→	Siga à direita (direção a Warnow)
8,7	8,2		Entrada à direita para visitar a ponte pênsil (700 m)
9,6	0,9	↑	Siga em frente (ponte de madeira coberta)
14,5	4,9	↑	Siga em frente (ponte de concreto/divisa de municípios)
20,0	5,5	→	Siga à direita
21,1	1,1	↗	Cruze a ponte(BR 470),siga 1ª rua à direita (Av Get Vargas)
		↗	Opcional para cidade de Apiúna
21,5	0,4	↙	Passe por baixo da ponte para cruzar a BR 470
21,6	0,1	↗	Siga à direita cruzando outra ponte, após siga a esquerda (Igreja Matriz de Ascurra)
21,7	0,3	→	Siga à direita no trevo
21,8	0,1	↙	Siga à esquerda
22,5	0,7	→	Siga à direita (Rua Sta Catarina)
24,8	2,3	↙*	Siga à esquerda (SC 110 - Prox Portal)
26,7	1,9	⊙	Prefeitura Rodeio (final do terceiro dia)

## SEGUINDO PARA APIÚNA (opcional)

0		↙	Cruze a ponte da BR 470, siga à esquerda na Av Getúlio Vargas.
0,1	0,1		Siga à direita e à esquerda (Rua Aderbal R Silva)
4,3	4,2	↙	Siga à esquerda (Igreja Guaricana)
11,8	7,5	↙	Siga à esquerda (ponte pênsil)
12,5	0,7	⊙	Apiúna - Volta pelo mesmo caminho



### Notas:

- É importante seguir o guia, as setas e as placas de sinalização.
- Carimbos nos passaportes podem ser pegos em qualquer ponto comercial ao longo do circuito.
- Ao longo deste dia tem água e lanche para comprar.
- Este dia é bem calmo, vale muito à pena ir até Apiúna, 23 km a mais, considerando a ida e a volta, porém sem subidas e na chegada cruza uma ponte pênsil sobre o rio Itajaí.
- Ascurra tem aproximadamente 8 mil habitantes e está a 88m (anm).
- Apiúna tem aproximadamente 12 mil habitantes e está a 88m (anm)
- Em Apiúna tem passeios de trem, rafting, rapel e outros esportes de aventura (necessário reservar antes).
- Para o início do 4º dia siga à esquerda na 1ª rua após a Prefeitura (siga sinalização)
- Rodeio tem aproximadamente 13 mil habitantes e está a 88m (anm)

# CHEGADA EM RODEIO



Solar 197  
• pousada •

Whats app (47) 99164-9958

# RODEIO - DOUTOR PEDRINHO (43 Km) 4º DIA

## PONTOS DE INTERESSE



**CACHOEIRA SALTO DONNER**  
RESTAURANTE - MIRANTE  
600 m (CARIMBO)  
SAÍDA PARA CACHOEIRA DO PAULISTA  
RESTAURANTE - TIROLESA  
9 km e 300m de elevação




**CACHOEIRA  
POUSADA DO ZINCO**  
(8 Km de ida elevação 350m)  
**CACHOEIRA  
BEGALKE**  
(3 Km de ida sem  
elevação considerada)

**CACHOEIRA  
PEDRA FURADA**  
(3 Km de ida sem  
elevação considerada)

**TIROLESA K 2000**  
(BAR - CARIMBO)



**VINÍCOLA  
SAN MICHELE**  
(VISITA - CARIMBO)



43 Km ▶ **PLACA FINAL**  
CENTRO DOUTOR PEDRINHO

43 Km

37Km

32Km

26Km

19Km

16Km

12Km

11Km

6Km

1Km

INÍCIO



▶ **IGREJA  
ENXAIMEL**  
(CRUZAR A PONTE 100m)



▶ **BAR  
BIKE DE MADEIRA**  
(CARIMBO)

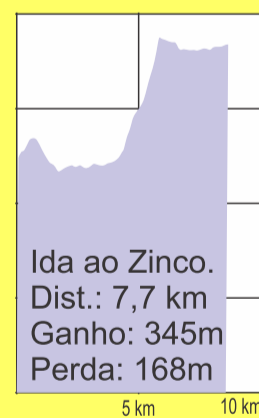
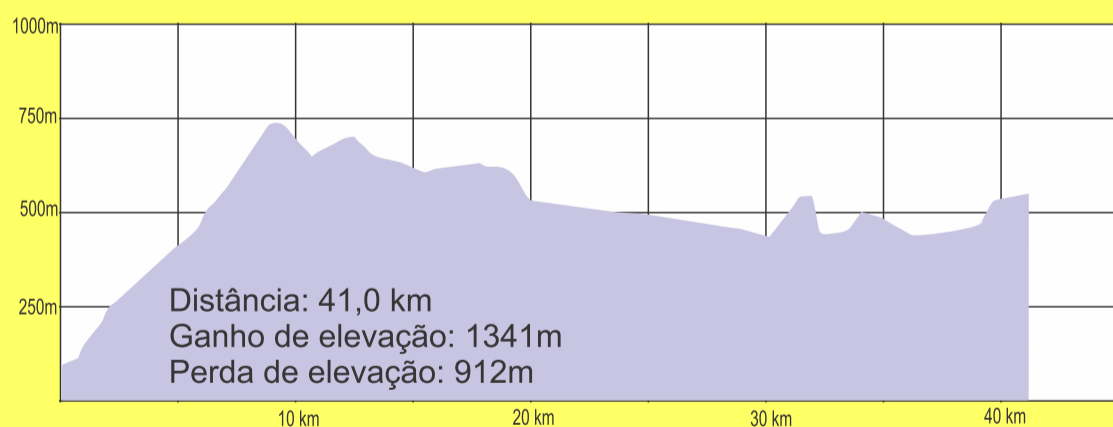


▶ **PICOLO  
PARADISO**  
(CRISTO, ANJOS -  
RESTAURANTE)



# PLANILHA

0		←○	Início no mesmo local do término dia anterior.
2,0	2,0	↙	Siga à esquerda subindo o Ipiranga
6,1	4,1	↑*	Siga em frente (estátua de Cristo)
6,4	0,3	↑*	Siga em frente (Igreja N. S. de Lourdes)
9,2	2,8	↑	Siga em frente
10,5	1,3	↑	Siga em frente (final da subida)
16,2	5,7	↗	Siga à direita
19,2	3,0	↑	Siga à direita
19,2			Opcional cachoeira do Zinco (siga à esquerda 8 km)
20,7	1,5	↙	Siga à esquerda (cruze a ponte)
22,9	2,2	↙	ATENÇÃO Siga à esquerda
23,0	0,1	↗	Cruze a ponte e siga à direita
26,0	3,0	↙	Siga à esquerda (Igreja Enxaimel)
26,4	0,4	↗	Siga à direita
29,5	3,1	↑	Siga à direita (Logo após madeira)
29,6	0,1	↑	Siga à direita (Logo após madeira)
29,6	2,3	↙	Em seguida, antes da ponte siga à esquerda
31,9	0,9	↗	Siga à direita
32,8	0,2	↑	Siga à esquerda (Asfalto - Igreja B São João)
33,0	4,1	↗	Siga à direita
37,1	2,7	↑	Siga à direita (Rua da Gloria Salto Donner)
39,8	3,2	↑	Siga à esquerda
43,0		⊙	Final.



## Notas:

- É importante seguir o guia, as setas e as placas de sinalização.
- Carimbos nos passaportes podem ser pegos em qualquer ponto comercial ao longo do circuito.
- Leve água e lanche.
- Vale a pena dividir o dia, ficando uma noite no Zinco, porém é necessário reservar pois é uma fazenda com pousada.
- A cachoeira do Zinco tem mais de 70m de queda livre e pratica-se rapel (Reservar).
- Benedito Novo tem aproximadamente 11 mil habitantes e fica a 130m (anm)
- Doutor Pedrinho tem aproximadamente 4 mil habitantes e fica a 530 m (anm).

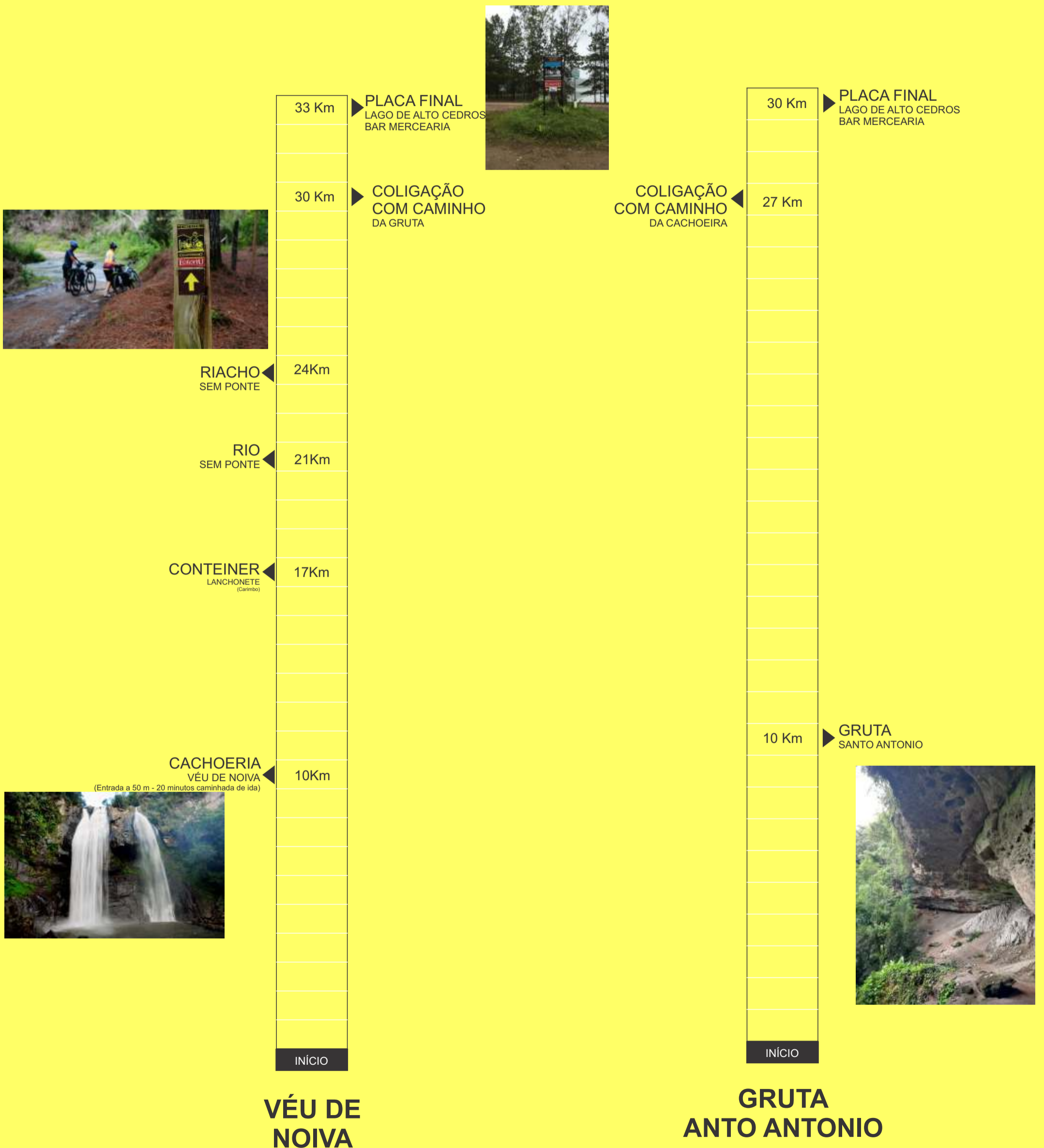
# CHEGADA DOUTOR PEDRINHO



Solar 197  
• pousada •

Whats app (47) 99164-9958

## PONTOS DE INTERESSE





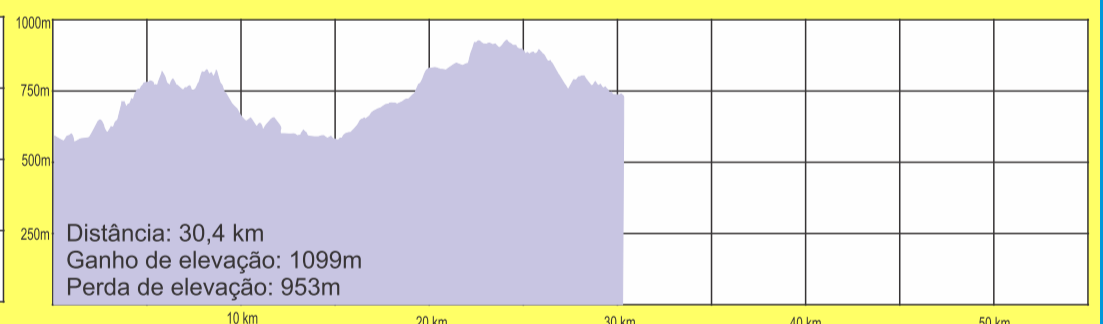
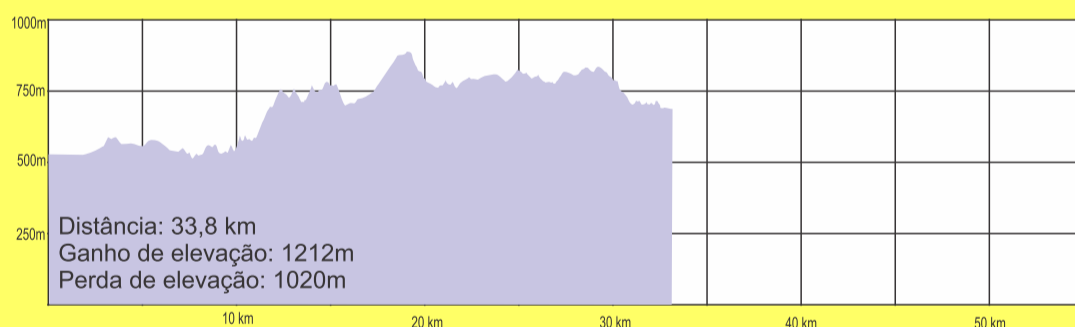
# PLANILHAS

## VIA CACHOEIRA VÉU DE NOIVA

0		↑	Siga pela estrada geral
9,9	9,9	↘	Siga à direita
9,9			Opcional Cachoeira Véu da Noiva (entrada a 200 m, 20 minutos de caminhada)
16,4	6,5	→	Siga à direita (após passar a fazenda São João da Esperança) <b>ATENÇÃO</b>
21,6	5,2	↑	Siga em frente (Cruze o Ribeirão)
24,7	3,1	↑	Siga em frente (Cruze o Ribeirão)
29,9	5,2	↑	Siga em frente (Saída caminho via gruta sto Antonio)
33,8	3,8	⊙	Final do Quinto dia.

## VIA GRUTA SANTO ANTONIO


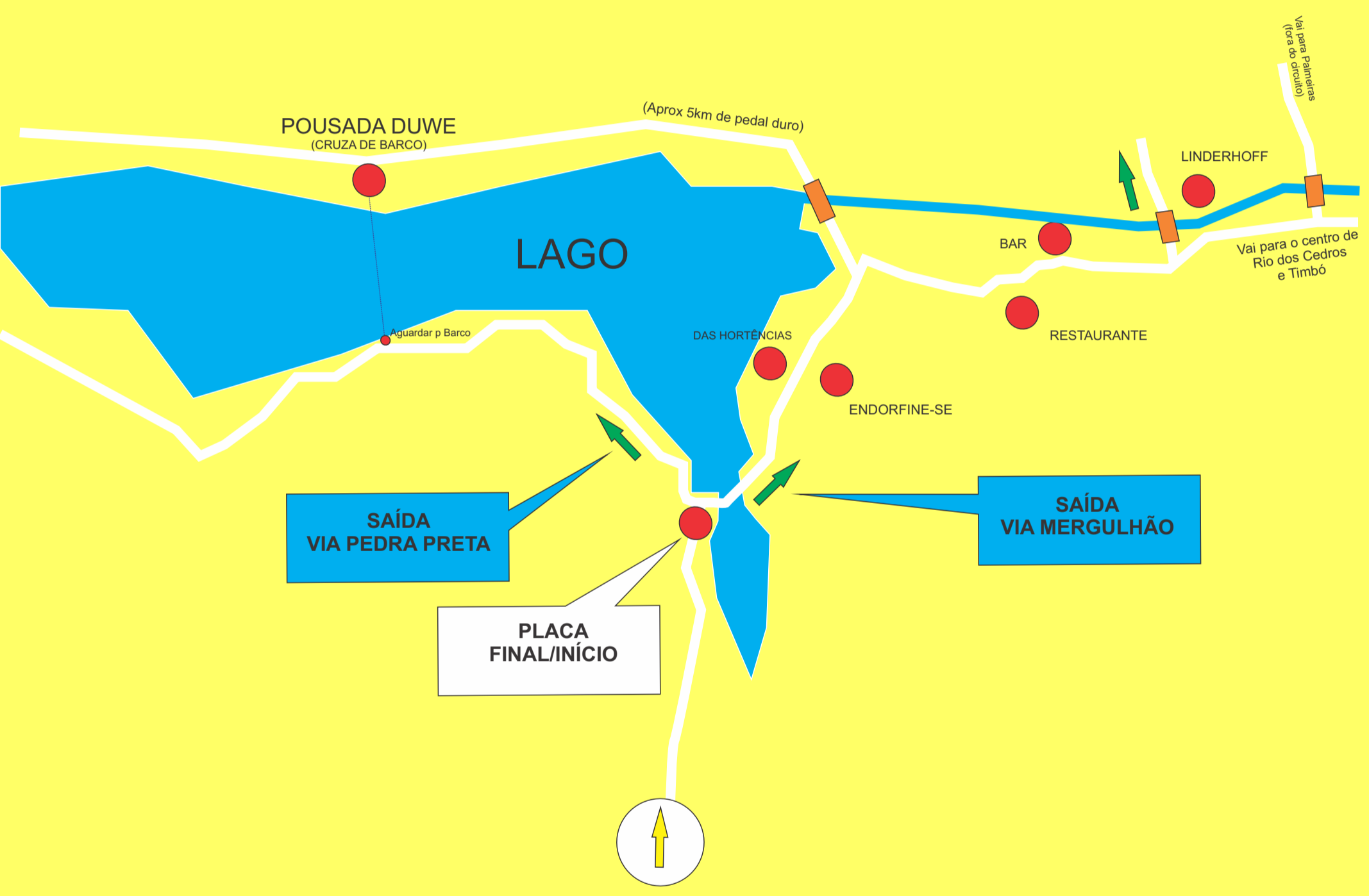
0		↑	Retorne pela via do dia anterior.
1,7	1,7	↙	Siga à esquerda pela Rua Blumenau
9,0	7,3	→	Siga direita
9,7	0,7	→ <sub>x</sub>	Siga direita (logo após casa)
10,2	0,5	↑ <sub>x</sub>	Siga em frente (Gruta Sto Antonio)
15,3	5,1	↙	Siga à esquerda
16,8	1,5	→	Siga à direita
26,5	9,7	↑	Siga à direita (Saída Caminho via Cachoeira V de Noiva)
30,4	3,9	⊙	Final do Quinto dia.



### Notas:

- É importante seguir o guia, as setas e as placas de sinalização.
- Leve água e lanche.
- Alto Cedros é uma localidade do município de Rio dos Cedros.
- A Barragem do Pinhal, em Alto Cedros possui 18 milhões de metros cúbicos de água pertence à CELESC e serve de reservatório para usinas de geração de energia elétrica.
- O município de Rio dos Cedros possui aproximadamente 11 mil habitantes e sua sede fica a 75 m (anm).

# CHEGANDO EM ALTO CEDROS



Whats app (47) 99164-9958

## PONTOS DE INTERESSE



**PEDRA PRETA**

**MERGULHÃO**

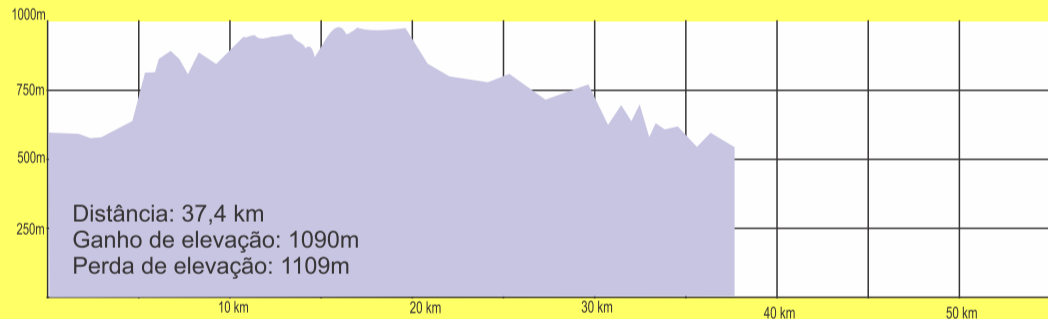
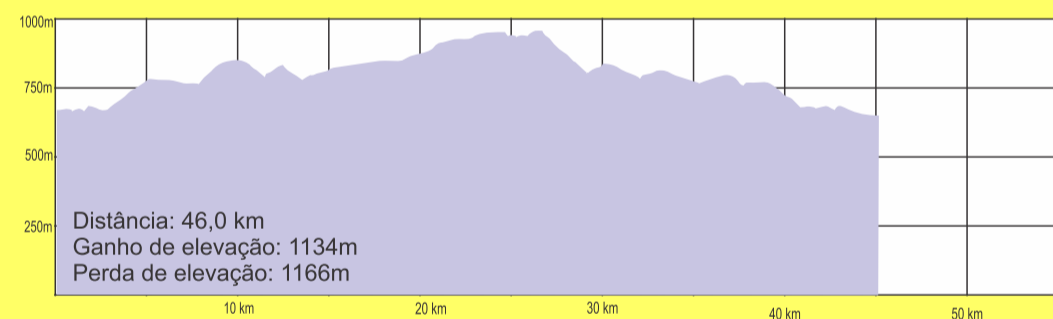
# PLANILHAS

## VIA MERGULHÃO

0		↑	Início no mesmo local do término do dia anterior. (à direita)
2,2	2,2	↙	Siga à esquerda (cruze a ponte)
14,1	11,9	↕	Cruze a ponte
14,8	0,7	↕*	Siga em frente (Igreja)
16,1	1,3	↘	Siga à direita (Encontro Via Pedra Preta)
18,9	2,8	↕*	Siga em frente (Igreja da Fazenda)
30,8	11,9	↕*	Siga em frente (Cachoeira lado da rua)
37,4	6,6	⊙	Final 6º dia (Calçamento e Comercio)

## VIA PEDRA PRETA

0		↑	Início no mesmo local do término do dia anterior. (à esquerda)
10,3	10,3	↘	Siga à direita (Capela S Jorge)
15,6	5,3	↕	Ponte - Siga em frente
17,2	1,6	↙	Cruze a ponte e siga à esquerda
24,7	7,5	↙	Siga à esquerda (Encontro Via Mergulhão)
27,5	2,8	↕*	Siga em frente (Igreja da Fazenda)
39,4	11,9	↕*	Siga em frente (Cachoeira lado da rua)
46,0	6,6	⊙	Final 6º dia (Calçamento e Comercio)



### Notas:

- É importante seguir o guia, as setas e as placas de sinalização.
- Leve água e lanche.
- Palmeiras é uma localidade do município de Rio dos Cedros.
- A Barragem do Rio Bonito, em Palmeiras possui 32 milhões de metros cúbicos de água pertence à CELESC e serve de reservatório para usinas de geração de energia elétrica.
- O município de Rio dos Cedros possui aproximadamente 11 mil habitantes e sua sede fica a 75 m (anm).



# CHEGANDO EM PALMEIRAS



Solar197  
• pousada •

Whats app (47) 99164-9958

# PALMEIRAS - TIMBÓ FINAL (53 Km) 7º DIA

## PONTOS DE INTERESSE

53Km

FINAL

Ponte estaiada da THAPYOKA




37Km

CENTRO DE BENEDITO NOVO BARES E RESTAURANTES

20Km

PONTE COBERTA MILANES



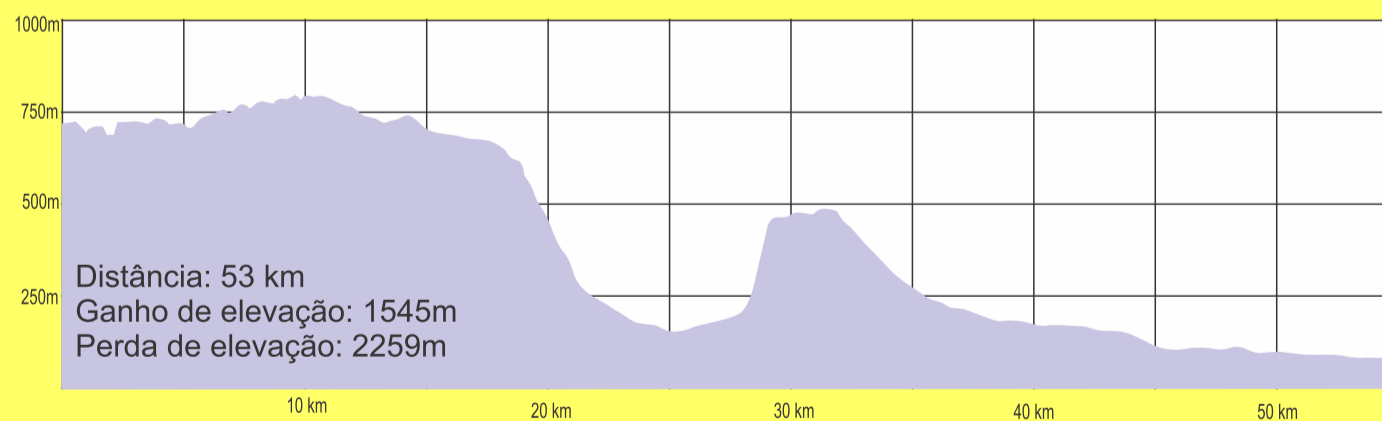
LAGO PALMEIRAS

1Km

INÍCIO

# PLANILHAS

0		↑	Início no mesmo local do término anterior
2,1	2,1	↙	Siga à esquerda e cruze a ponte
2,2	0,1	↙	Siga à esquerda
5,1	2,9	↘	Siga à direita
8,9	3,8	↘	Siga à direita
13,1	4,2	↘	Siga à direita
17,8	4,7	↑	Siga em frente (início descida íngreme - CUIDADO)
20,3	2,5	↙	Siga à esquerda
24,1	3,8	↘	Siga à direita e cruze a ponte
24,2	0,1	↙	Siga à esquerda após cruzar a ponte (asfalto)
24,6	0,4	↘	Siga à direita (saindo do asfalto)
27,5	2,9	↑	Início subida íngreme
29,3	1,8	↗	Siga em frente
34,2	4,9	↙	Siga à esquerda
37,7	3,5	↙	Siga à esquerda
40,3	2,6	↘	Siga à direita
40,4	0,1	↖	Cruze a ponte
40,5	0,1	↖	Siga à esquerda
47,3	6,8	↖	Siga à esquerda (SC 110 )
52,8	5,5	↙	Siga à esquerda(Rua Paraná)
53,0	0,2	⊙	Cruze a passarela - Final

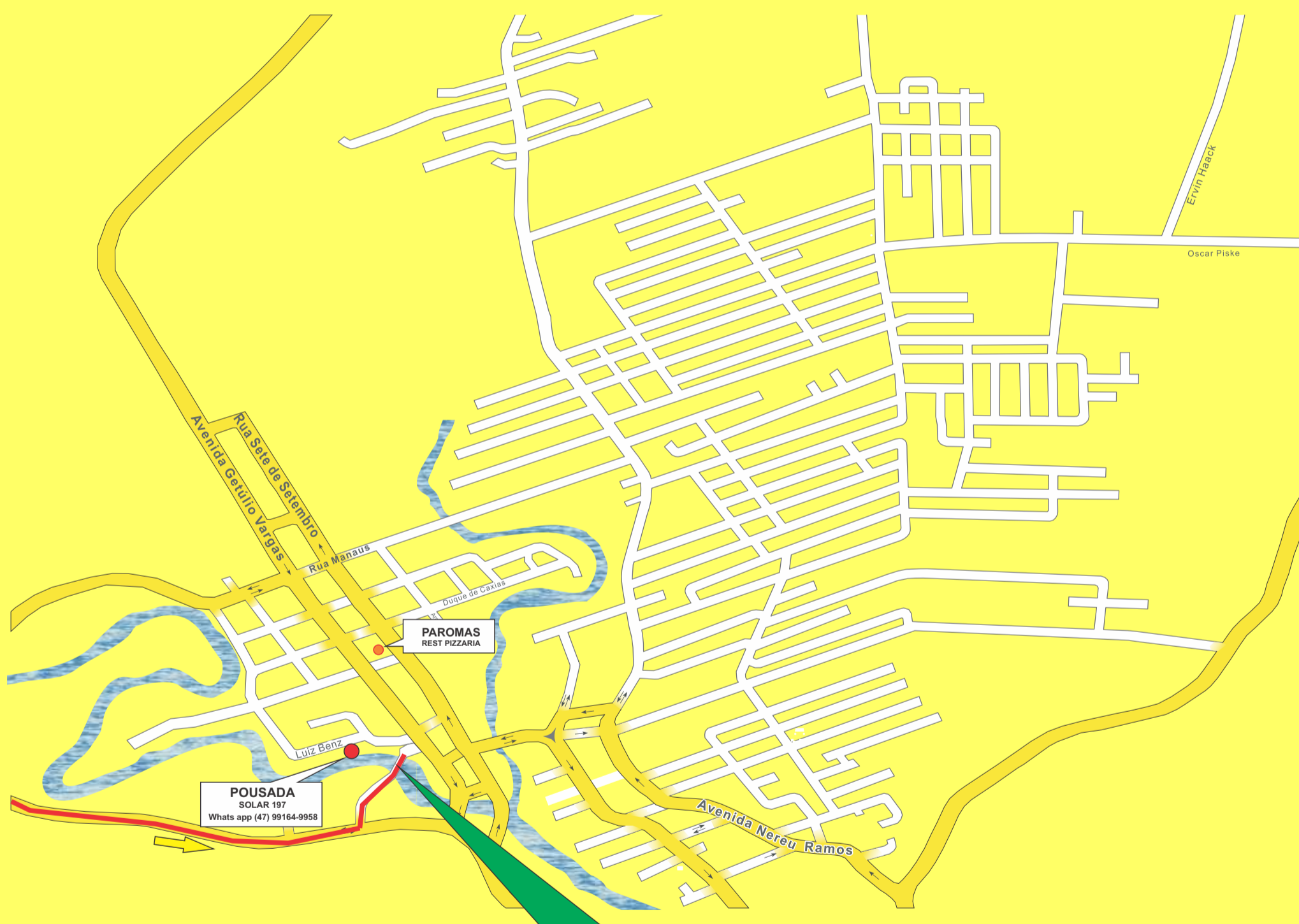


## Notas:

- É importante seguir o guia, as setas e as placas de sinalização.
- Leve água e lanche.
- Timbó tem aproximadamente 46 mil habitantes e está a 68m (anm)
- Retire o certificado no mesmo local da sua inscrição.
- Parabéns pela conclusão do Circuito Vale Europeu.

# FINAL

## CHEGADA EM TIMBÓ





# CACHOEIRAS NO CIRCUITO VALE EUROPEU

As com ícone verde são públicas e azuis privadas.  
(É prudente reservar antes pelo whats)

## 1 - ZINCO

Cachoeira do Zinco: Localizada na Fazenda Campo do Zinco, em Benedito Novo. Tem 76 metros de queda além de mais 2 outras cachoeiras próximas. Tem local de contemplação. Sai do circuito (cicloturismo) 8 km sinalizados pois trata-se de um opcional do circuito, podendo o cicloturista se hospedar no local pois existe também uma Pousada.  
Reserva de visitação e/ou hospedagem:(47) 9 9275-0825

Clique nos ícones e veja algum vídeo referente a cada cachoeira

## 2 - PEDRA FURADA

Cachoeira da Pedra Furada: Localizada em propriedade particular, em Benedito Novo (Localidade Ribeirão Liberdade) No circuito de cicloturismo localiza-se entre Rodeio e Doutor Pedrinho.  
Reserva de visitação:(47) 9 9116-5717

## 3 - PAULISTA

Cachoeira do Paulista: Localizada em propriedade particular, em Doutor Pedrinho. Tem 40 metros de queda. Tem local de contemplação e infraestrutura de alimentação além de uma Tirolesa. Distancia 8 km desde a SC 477 (entre os municípios de Benedito Novo/Doutor Pedrinho).  
Reserva de visitação e/ou tirolesa:(47) 9 9196-4998

## 4 - SALTO DONNER

Cachoeira Salto Donner: Localizada em Doutor Pedrinho. Tem 25 metros de queda. Localizada no Bairro Salto Donner ao lado da rodovia SC 477. A bela Cascata possui um Mirante e Portal da cidade, que proporciona uma visão panorâmica da Cascata, sendo o local de parada de muitos visitantes que passam pela cidade.

## 5 - VÉU DE NOIVA

Cachoeira Véu de Noiva: Localizada em Doutor Pedrinho. Tem 63 metros de queda. Para chegar até a cachoeira existe uma trilha de 1 km Distancia 12 km do centro da cidade e seu acesso fica ao lado do circuito de cicloturismo entre Doutor Pedrinho e Alto Cedros (passando pela cachoeira).

## 6 - DO ÍNDIO

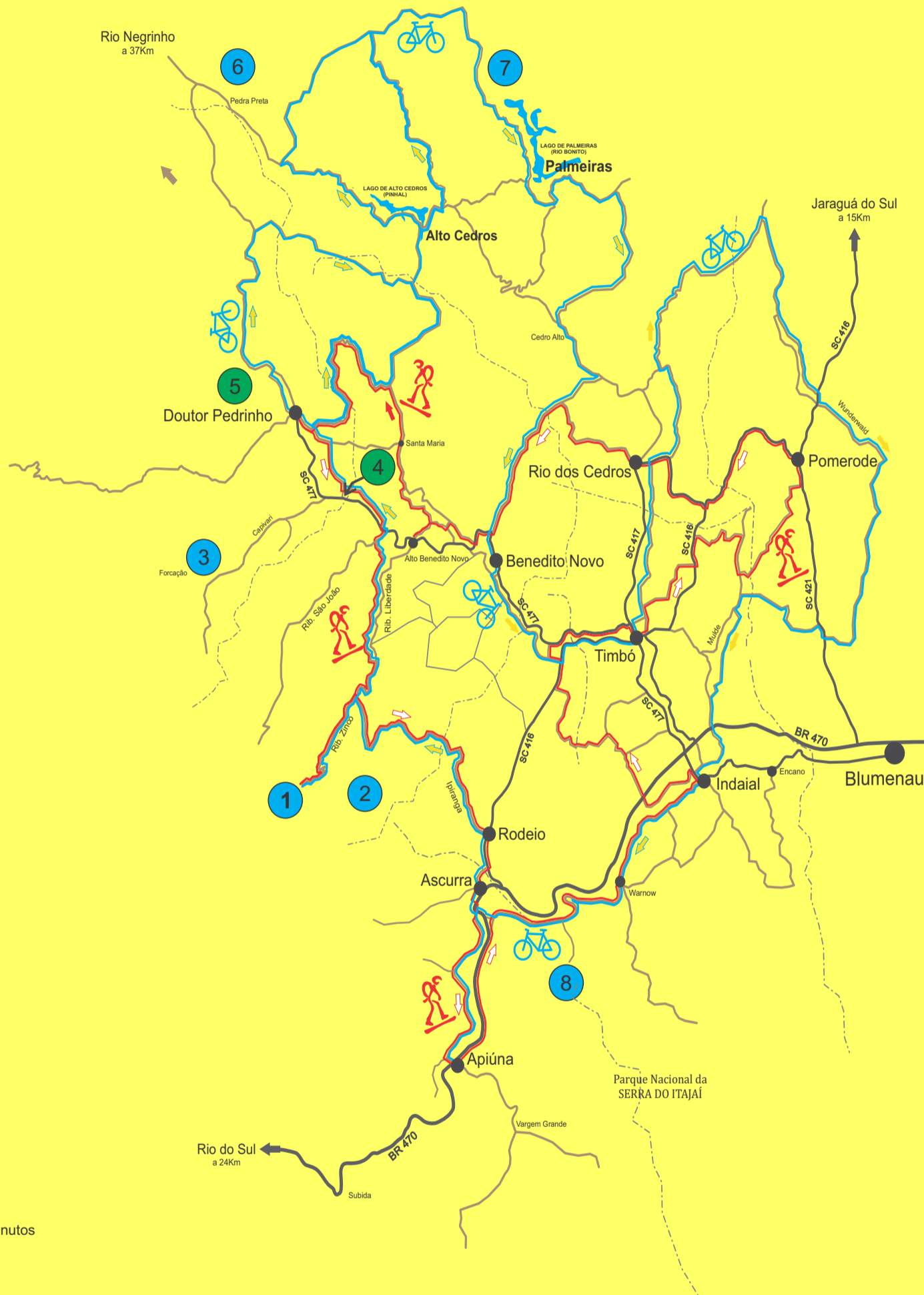
Cachoeira do Índio: Localizada em propriedade particular, em Rio dos Cedros (Alto Pedra Preta) Tem 25 metros de queda além de outras menores. A Cachoeira e Gruta do Índio é mais do que uma opção de lazer e de passeio para família: é um local de paz em meio da natureza. Com quedas d'água com até 25 metros de altura e água fria, o local oferece belas paisagens e muita tranquilidade.  
Reserva de visitação, hospedagem ou alimentação: (47) 9 9237-5458

## 7 - FORMOSA

Cachoeira Formosa: Localizada em propriedade particular, em Rio dos Cedros (localidade de Alto Palmeiras). Tem cerca de 40 metros de queda além de outra cachoeira menor e uma laje de pedra natural onde é possível tomar banho de rio. Tem local de contemplação e infraestrutura de alimentação. No roteiro de cicloturismo, está localizada na 6 etapa entre Alto Cedros e Palmeiras  
Reserva de visitação:(47) 9 9250-8922

## 8 - ANDORINHA

Cachoeira das Andorinhas: Localizada em propriedade particular, em Ascurra (Estrada Geral Ilse Grande). Para chegar a cachoeira existe uma trilha de aproximadamente 40 minutos de caminhada. No Circuito de cicloturismo situa-se entre Indaial e Ascurra.  
Reserva de visitação:(47) 9 9670-3940



Solar197  
• pousada •

(047) 9 9164-9958 - CENTRO DE TIMBÓ

Este material foi produzido por: DIMAS - Solar 197 Pousada  
(pode ser reencaminhado para divulgação/informação)